

雲林縣褒忠鄉埔姜村水災防災地圖

防災資訊

行政區位置



總人口數：1,651 人

災害應變單位及人員

褒忠鄉災害應變中心
電話：05-6972-005
村長 - 廖慧義
電話：05-6976-577
褒忠分駐所
電話：05-6972-040
褒忠消防分隊
電話：05-6972-146

防災資訊網站

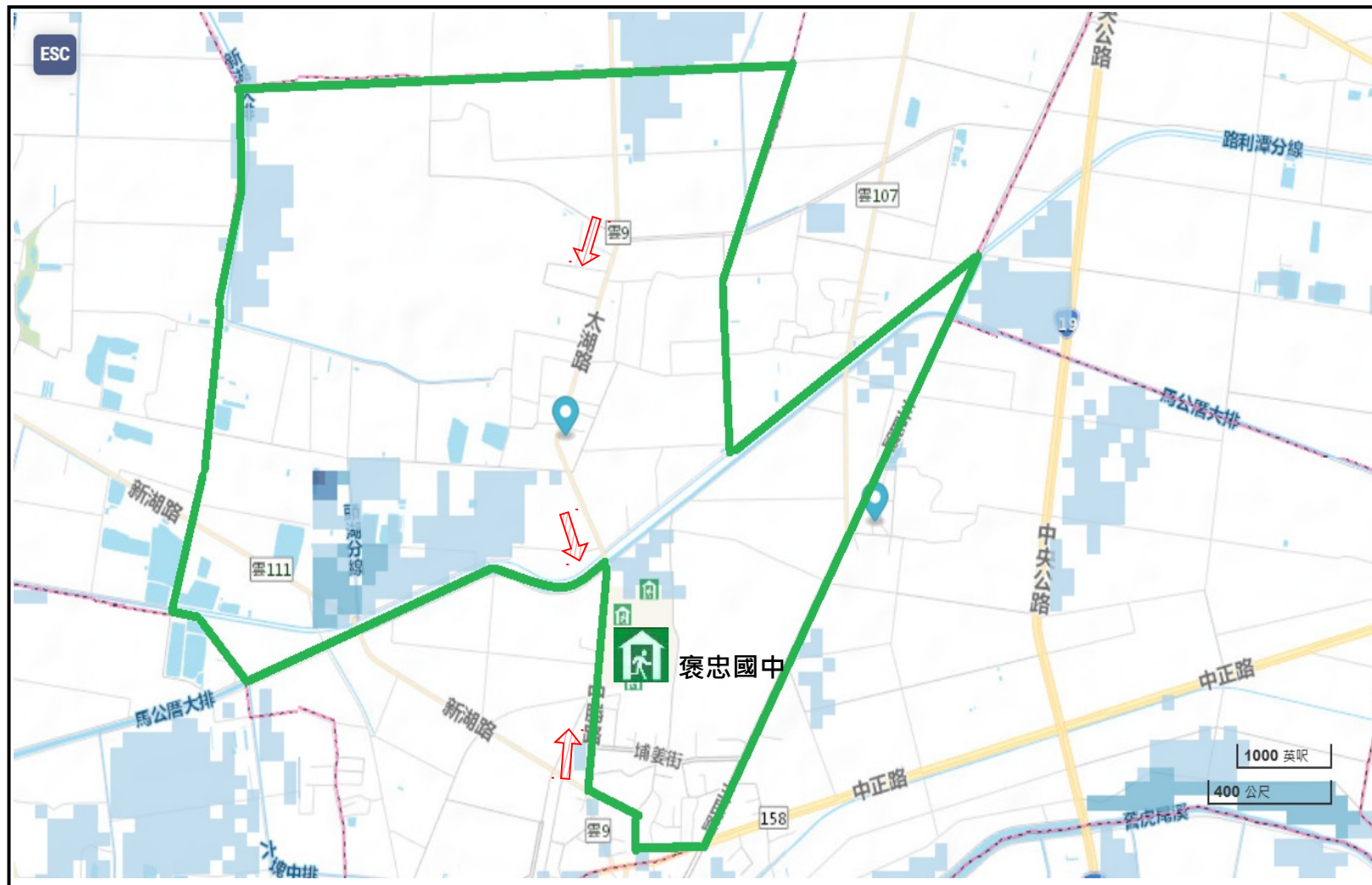
行政院農委會水土保持局
<http://246.swcb.gov.tw/>
經濟部水利署
<http://www.wra.gov.tw/>
交通部公路總局
<http://www.thb.gov.tw/>








避難原則

水災：就地或垂直避難；低窪地區前往避難處所。淹水潛勢區為參考值，避難路線請依實際淹水狀況挑選，或請求當地消防分(小)隊協助撤離。

避難收容處所

褒忠國中 
容納：94 人
電話：05-6972-056
地址：埔姜村中勝路 62 號



圖例	行政區域界線	標示	設施	500mm/24hr 淹水潛勢
	 村(里)界	 疏散方向  適用水災災害	 室內避難處所	 淹水深度：0.5~1.0 公尺  淹水深度：2.0~3.0 公尺  淹水深度：1.0~2.0 公尺  淹水深度：>3.0 公尺