

雲林縣褒忠鄉田洋村水災防災地圖

防災資訊

行政區位圖



總人口數：843 人

災害通報單位及人員

褒忠鄉災害應變中心
電話：05-6972-005
村長 - 章深根
電話：05-6972-340
龍岩派出所
電話：05-6972-544
褒忠消防分隊
電話：05-6972-146


防災資訊網站

行政院農委會水土保持局
<http://246.swcb.gov.tw/>
經濟部水利署
<http://www.wra.gov.tw/>
交通部公路總局
<http://www.thb.gov.tw/>

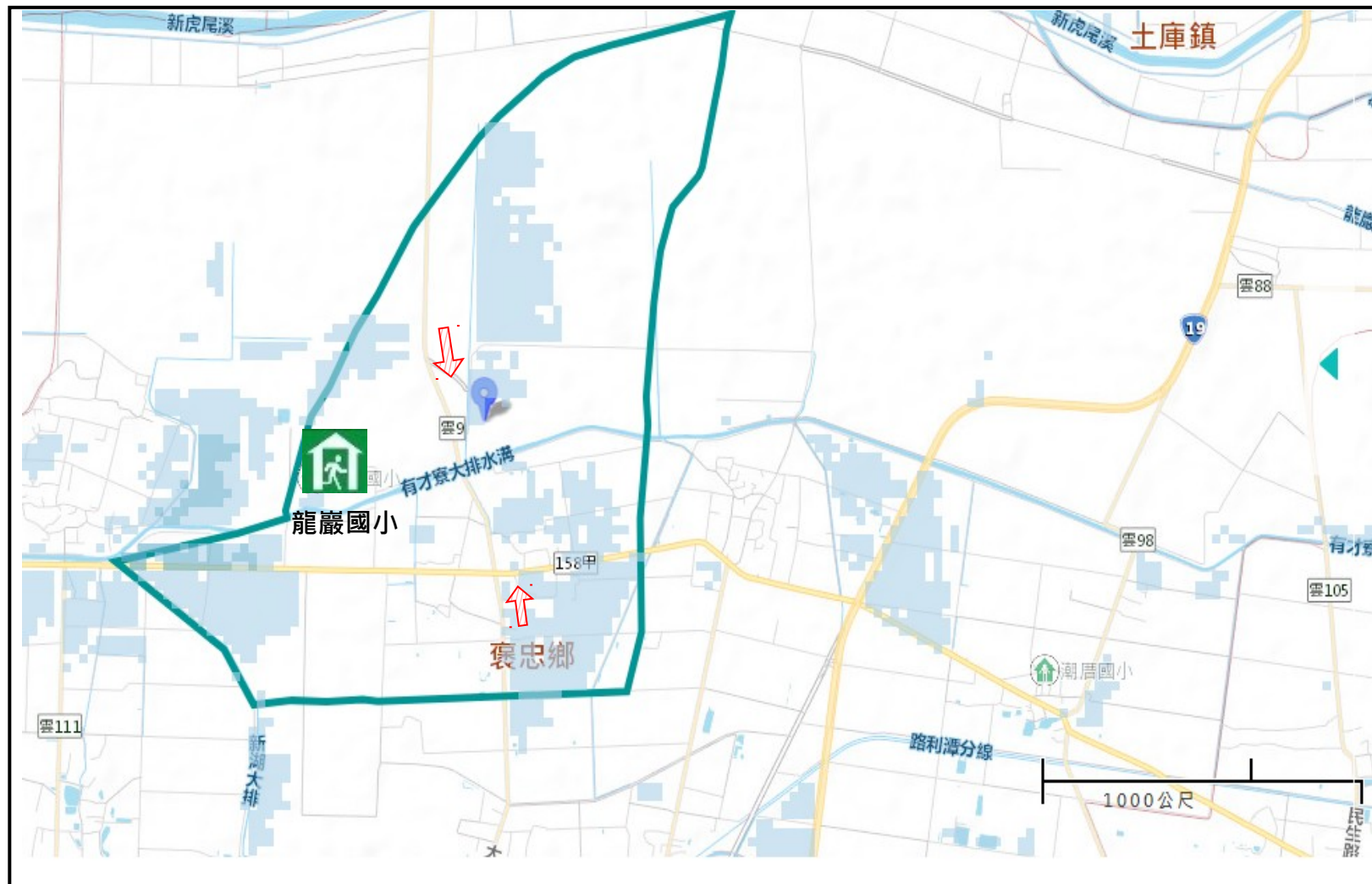
避難原則









水災：就地或垂直避難；低窪地區前往避難處所。淹水潛勢區為參考值，避難路線請依實際淹水狀況挑選，或請求當地消防分(小)隊協助撤離。

避難收容處所

龍巖國小 
容納：48 人
電話：05-6972-454
地址：田洋村民生路 28 巷 15 號

褒忠鄉公所 111 年 5 月製作



圖例	行政區域界線	標示	設施	500mm/24hr 淹水潛勢
	 村(里)界	 疏散方向	 室內避難處所	 淹水深度：0.5~1.0 公尺
		 適用水災災害		 淹水深度：2.0~3.0 公尺
				 淹水深度：1.0~2.0 公尺
				 淹水深度：>3.0 公尺